GEORREFERENCIAMENTO
PROJEÇÃO: UTM
DATUM: SIRGAS 2000
FUSO: 23S
MERIDIANO CENTRAL: 45 WGr

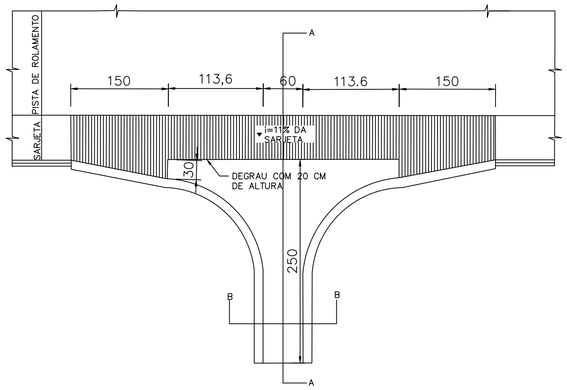

1 PLANTA BAIXA
ESCALA 1:50

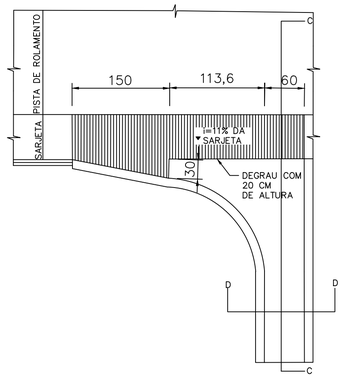

4 PLANTA BAIXA
ESCALA 1:50

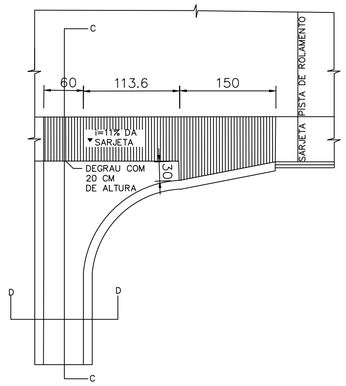

5 PLANTA BAIXA
ESCALA 1:50

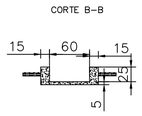

3 CORTE B-B
ESCALA 1:50

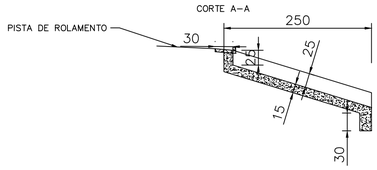

2 CORTE A-A
ESCALA 1:50

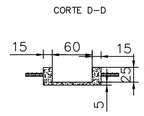

7 CORTE D-D
ESCALA 1:50

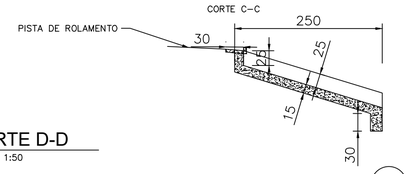

6 CORTE C-C
ESCALA 1:50

NOTAS

1 – AS CURVAS DE NÍVEL FORAM INTERPOLADAS DE 2,00 METROS EM 2,00 METROS.
2 – TODAS AS COORDENADAS AQUI DESCRITAS ESTÃO GEORREFERENCIADAS AO SISTEMA GEODÉSICO BRASILEIRO E ENCONTRAM–SE REPRESENTADAS NO SISTEMA UTM, REFERENCIADAS AO MERIDIANO CENTRAL Nº 45 WGR, TENDO COMO DATUM O SIRGAS 2000. TODOS OS AZIMUTES E DISTÂNCIAS, ÁREA E PERÍMETRO FORAM CALCULADOS NO PLANO DE PROJEÇÃO UTM.

LEGENDA

MAPA–CHAVE

ATUALIZAÇÃO

REV.	DESCRIÇÃO	DATA	EXEC.	VERIF.	APROV.
0	EMISSÃO INICIAL	30/07/19	M.S.S.	T.S.S.A.	T.S.S.A.

CONTRATANTE:
PREFEITURA MUNICIPAL DE JAPONVAR/MG
CNPJ Nº: 01.612.476/0001–46
Rua Curitiba, 112
Centro, Japonvar/MG,
CEP: 39.335–000

RESP. TEC. GABRIEL VINICIUS MARTINS
REG. CREA: 230779/D–MG
MUNICÍPIO/ÁREA: MUNICÍPIO DE JAPONVAR/MG
RESPONSÁVEL CONTRATANTE: PREF. MUNICIPAL DE JAPONVAR/MG

TÍTULO: PROJETO DE DRENAGEM
PAVIMENTAÇÃO EM CBUQ
DETALHES DA SAÍDA D'ÁGUA

ENDEREÇO DA OBRA: DIVERSAS RUAS NA COMUNIDADE DE LAGOINHA

DATA: 30/07/2019
ESCALA: INDICADA
PRANCHA: 02/02
ARQUIVO: DE–2019.963–MG.JAP–TOP–EXE.001=0